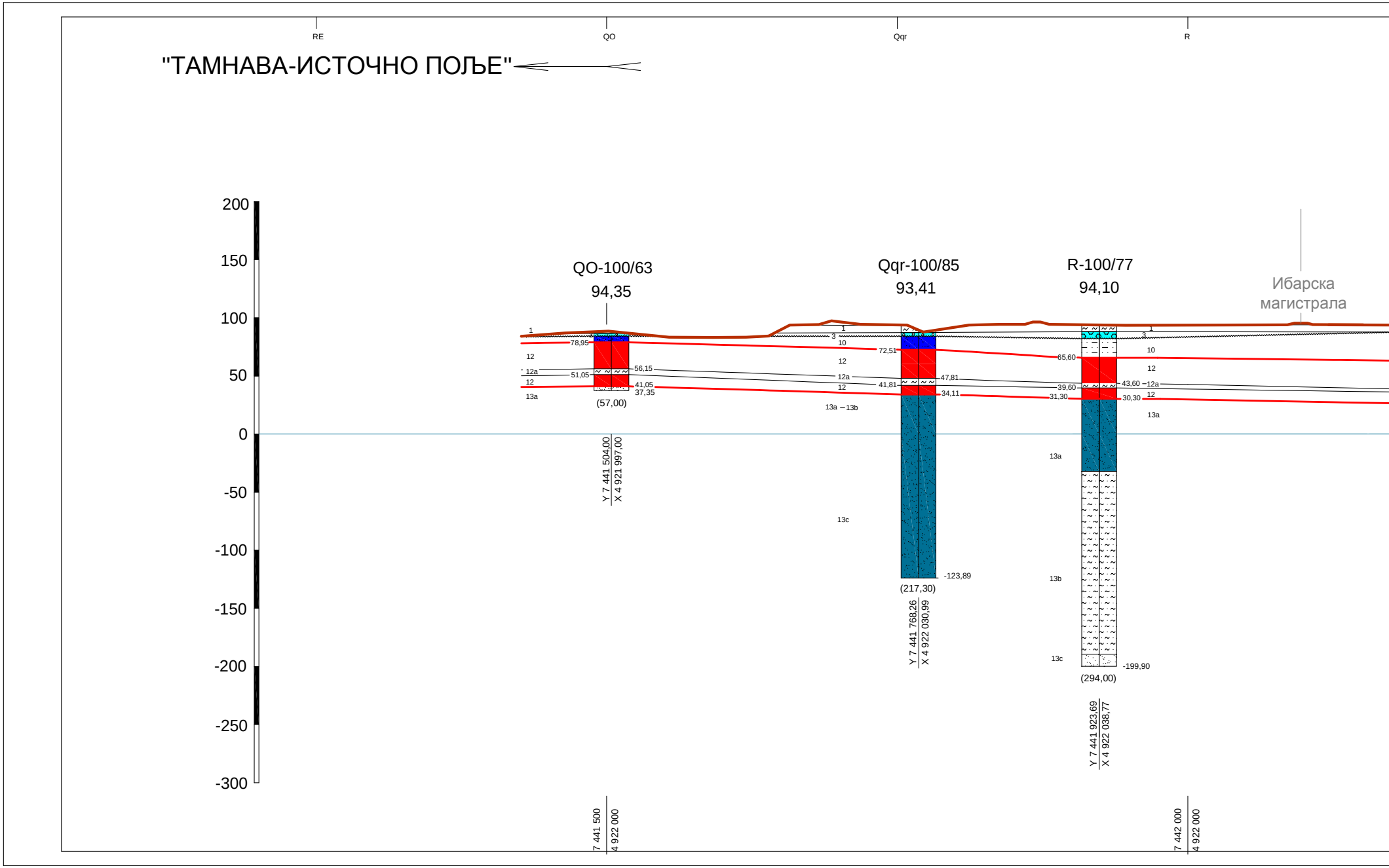
RE
QO
Qqr
R
"ТАМНАВА-ИСТОЧНО ПОЉЕ"
200
150
100
50
0
-50
-100
-150
-200
-250
-300
QO-100/63
94,35
Qqr-100/85
93,41
R-100/77
94,10
Ибарска
магистрала
1
3
10
12
12a
13a
13b
13c
78,95
56,15
51,05
41,05
37,35
(57,00)
72,51
47,81
41,81
34,11
-123,89
(217,30)
65,60
43,60
39,60
31,30
30,30
-199,90
(294,00)
Y 7 441 504,00
X 4 921 997,00
Y 7 441 768,26
X 4 922 030,99
Y 7 441 923,69
X 4 922 038,77
7 441 500
4 922 000
7 442 000
4 922 000

"ПОЉЕ Г"

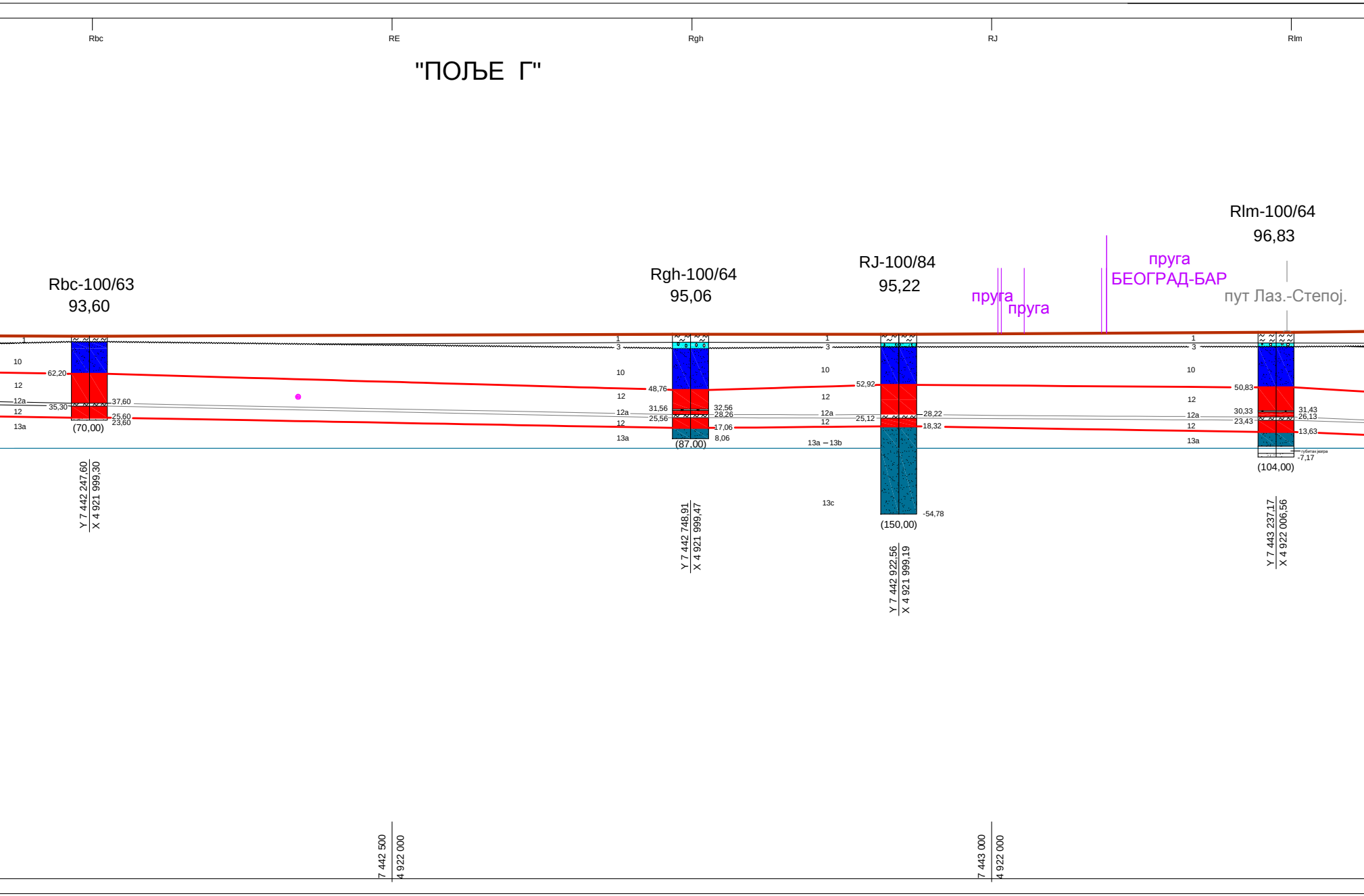
Rbc
RE
Rgh
RJ
Rlm
Rbc-100/63
93,60
Rgh-100/64
95,06
RJ-100/84
95,22
Rlm-100/64
96,83
пруга
пруга
пруга
БЕОГРАД-БАР
пут Лаз.-Степој.
1
3
10
12
12a
13a
13a – 13b
13c
62,20
37,60
35,30
25,60
23,60
(70,00)
48,76
31,56
32,56
28,26
25,56
17,06
8,06
(87,00)
52,92
28,22
25,12
18,32
-54,78
(150,00)
50,83
30,33
31,43
26,13
23,43
13,63
губитак језгра
-7,17
(104,00)
Y 7 442 247,60
X 4 921 999,30
Y 7 442 748,91
X 4 921 999,47
Y 7 442 922,56
X 4 921 999,19
Y 7 443 237,17
X 4 922 006,56
7 442 500
4 922 000
7 443 000
4 922 000

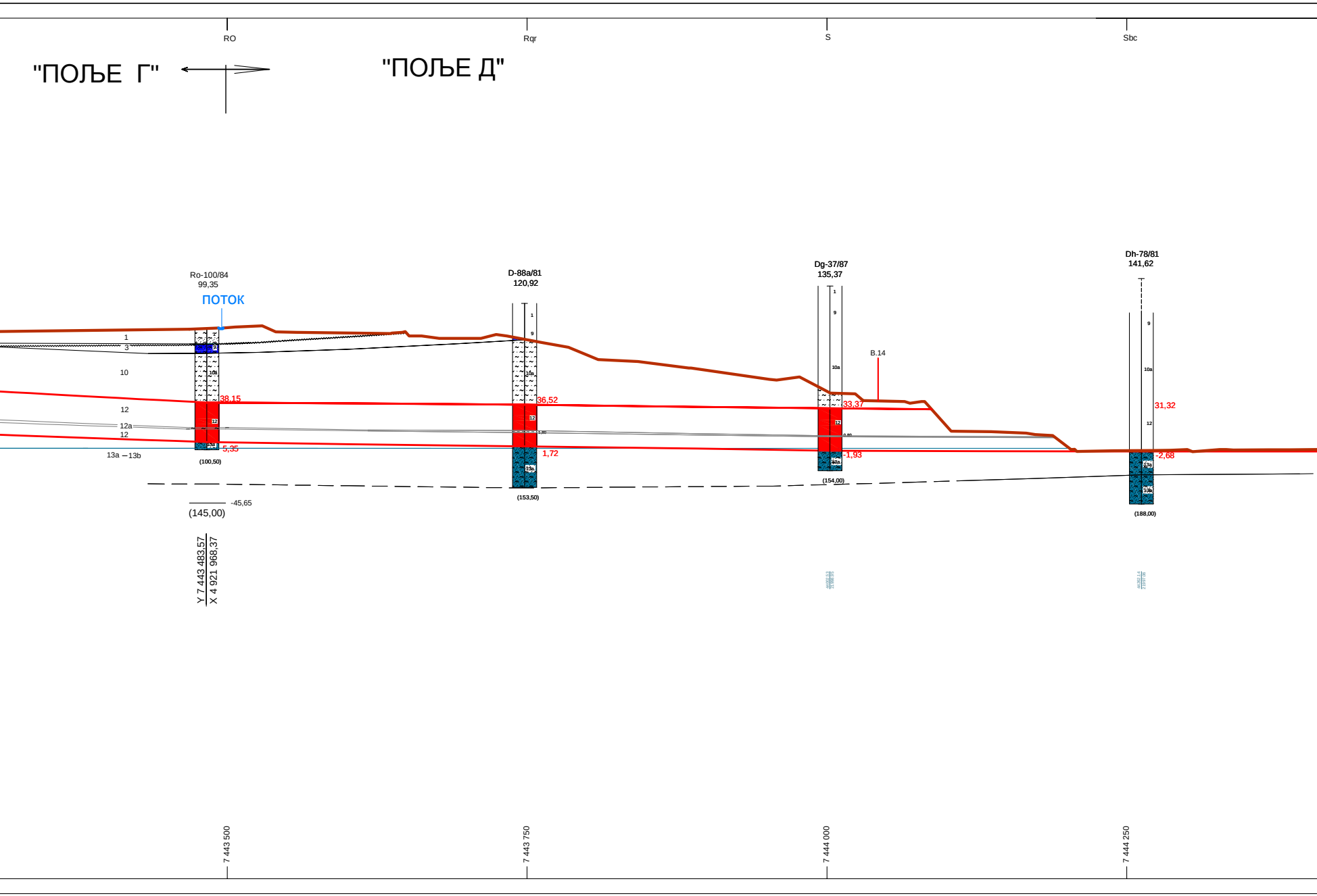
RO
Rqr
S
Sbc
"ПОЉЕ Г"
"ПОЉЕ Д"
Ro-100/84
99,35
ПОТОК
D-88a/81
120,92
Dg-37/87
135,37
Dh-78/81
141,62
B.14
1
3
10
12
12a
12
13a – 13b
9
10a
38,15
5,35
36,52
1,72
33,37
-1,93
31,32
-2,68
13a
13b
(100,50)
(153,50)
(154,00)
(188,00)
-45,65
(145,00)
Y 7 443 483,57
X 4 921 968,37
7 443 500
7 443 750
7 444 000
7 444 250

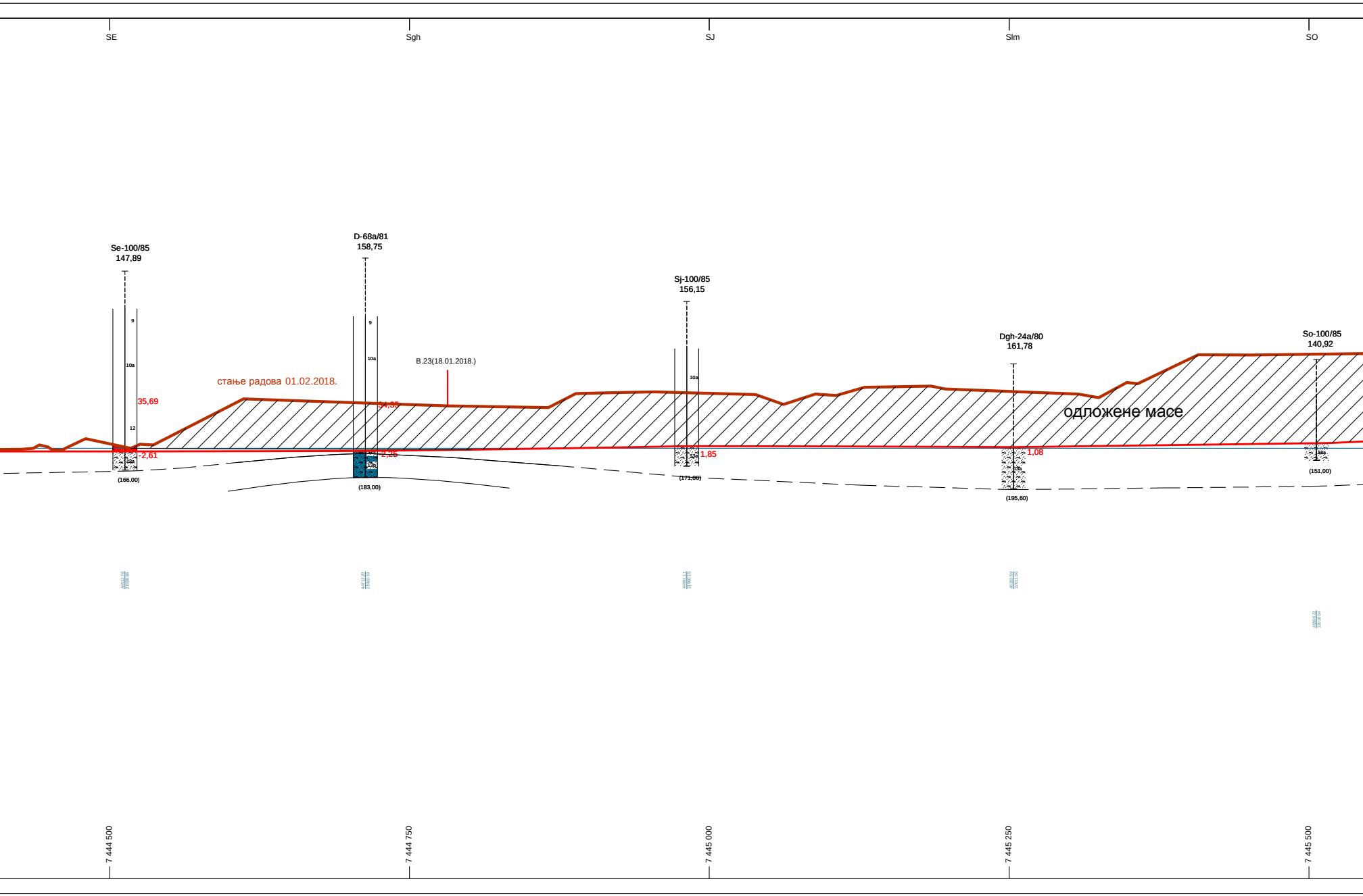
SE
Sgh
SJ
Slm
SO
Se-100/85
147,89
D-68a/81
158,75
Sj-100/85
156,15
Dgh-24a/80
161,78
So-100/85
140,92
B.23(18.01.2018.)
стање радова 01.02.2018.
одложене масе
9
10a
12
12a
13b
35,69
34,35
-2,61
-2,25
1,85
1,08
(166,00)
(183,00)
(171,00)
(195,60)
(151,00)
7 444 500
7 444 750
7 445 000
7 445 250
7 445 500

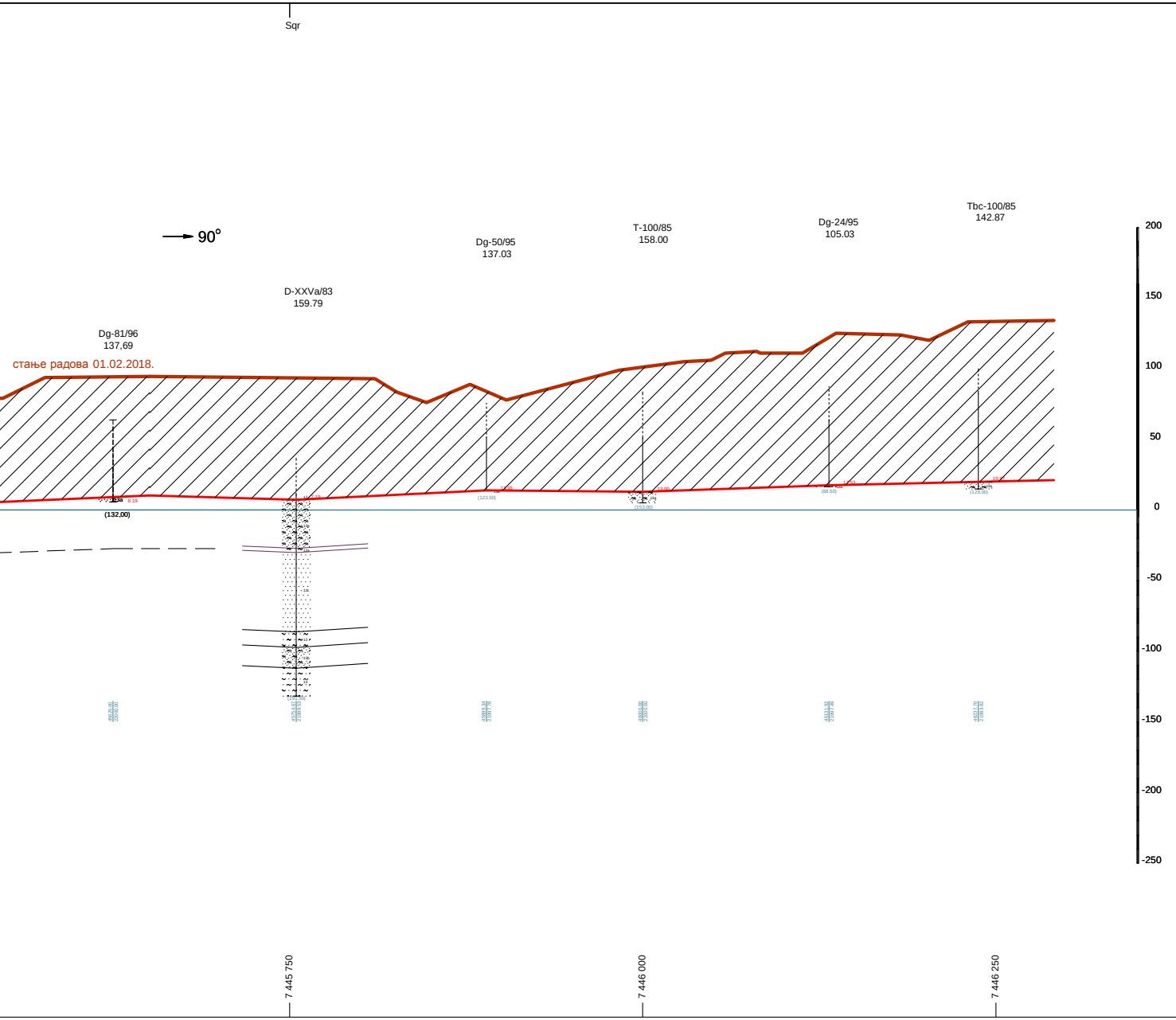
Sqr
90°
Dg-81/96
137,69
стање радова 01.02.2018.
(132,00)
D-XXVa/83
159.79
Dg-50/95
137.03
T-100/85
158.00
Dg-24/95
105.03
Tbc-100/85
142.87
200
150
100
50
0
-50
-100
-150
-200
-250
7 445 750
7 446 000
7 446 250

LEGENDA

	▨	NASIP	Odlagali{te, pesak, glinoviti pesak, glina `ute boje
1	~	GLINA	Kvartarna, slabo peskovita sa oolitima i skramama Fe i Mn konkrecijama CaCO3, mrka, sme|a, `utosme|a i siva
2	∴	PESAK	Sitnozrn do pra{inast, zagliwen, sa partijama glinovitog {qunka i peskovite gline, `utosiv, siv i r|asto `ut
2a	∴	GLINA	Peskovita i {qunkovita, siva, sme|a i `utosiva
2b	~	GLINA	Prete`no masna, plasti~na, delimi~no š{qunkovita, tamnosiva, sivoplava i sivozelena
2c	∴	GLINA	Peskovita, pretalo`ena, sive, sivo`ute do sivoplave boje, neravnomerno oksidisala
3	○	[QUNAK	Krupnozrn do sitnozrn. Pesak krupnozrn do sredwezrn, siv do sivo`ut
4	∴	PESAK	Sitnozrn do pra{inast, sitnozrn do sredwezrn sa proslojcima gline i pojavom ситнозрног шљунка,сив, сивожут,рђасто жут и жутосмеђ
4a	~	GLINA	Peskovita, mestimi~no plasti~na sa proslojcima pra{inastog do sitnozrnog peska, i re|im zrnima š{qunka, `utosiva, siva, sme|a i r|asto`uta
5	○	PESAK	[qunkovit, krupnozrn i sredwezrn, mestimi~no sa partijama sitnozrnog i pra{inastog peska siv, sme| i sivo`ut
5a	~	GLINA	Ja~e ili slabije peskovita, ili sa prelascima u pra{inast zagliwen pesak, siva, sivoplava,sivozelena i sivosme|a
5b	∴	PESAK	Pra{inast do sitnozrn, zagliwen, siv, sivoplav, sivozelenkast i `utosiv
6	~	GLINA	Masna, plasti~na i ugqevita sa komadima ugqa, tamnosiva, siva, sme|a, mrka, tamnozelena i tamnoplava
7	🟩	UGAQ	Drvenast,amorf an sa pojavom vlaknastog (barskog) ugqa i proslojcima gline, ugqevite gline i re|e peska (povlatni ugqeni sloj)
7a	~	GLINA	Sivozelena do ugqevita, razdvaja gorwi (povlatni ugqeni sloj)
8	∴	PESAK	Kvarcni, sitnozrn do sredwezrn sa quspicama liskuna pri dnu intervala, sivomrk od ugqevite gline
9	∴	PESAK	Sitnozrn do pra{inast, zagliwen, siv, svetlosiv, sivo`ut, r|asto`ut i sivozelekast, HG kolektor Kr = 4x10^{-5}cm/sec izdan sa slobodnim nivoom

10	▨	PESAK	Sitnozrn do pra{inast, zagliwen, liskunovit sa vi{e ili mawe detritusa ugqa (fina laminacija) i re|im proslojcima sredwezrnog peska, sivoplav i sivozen
10a	▨	GLINA	Peskovita sa proslojcima pra{inastog peska sa mawim ili ve}im sadr`ajem detritusa ugqa, sivoplava i sivozelena
11	▨	GLINA	Masna, visokoplasti~na i ugqevita sa fragmentima ugqa, sivozelena i tamnosiva
12	🟥	UGAQ	Ksilitni, drvenast sa proslojcima amorfnog ugqa, gline, ugqevite gline i re|e peska-glavni ugqeni sloj
12a	▨	GLINA	Ugqevita
13	▨	GLINA	Masna, slabo peskovita do peskovita, liskunovita sa proslojcima ugqa, ugqevite gline i pra{inastog i sitnozrnog peska, sivoplava, siva i tamnosiva
13a	▨	PESAK	Zagliwen, sitnozrn do sredwjezrn, liskunovit, mestimi~no ugqevit, sivoplav, сивозеленкаст и смеђ ХГ колектор Kr = 1,8x10^{-3} cm/sec, izdan pod pritiskom
13b	▨	PESAK	Zagliwen pra{inast do sitnozrn, sivobeli~ast, sivozelen HG kolektor Kr = 2,8x10^{-4} cm/sec, izdan pod pritiskom
13c	▨	PESAK	Kvarcni, sitnozrn, sredwezrn, sivobele do bele i sivozelene do sivoplave boje, HG kolektor Kr = 4,5x10^{-2} cm/sec, izdan pod pritiskom
14	▨	GLINA	Peskovita sa proslojcima ili bez pra{inastog peska, š{kriqave teksture, mestimi~no liskunovita sa odlomcima i proslojcima š{kriqaca, r|asto `uta, sivoplava i crvena ({arena)
14a	▨	PESAK	Sitnozrn do sredwezrn, sitnozrn do pra{inast, zagliwen sa odlomcima {kriqaca,sivoplav i sivozelen
14b	▨	[QUNAK	Bazalni, sitnozrn-sredwezrno-krupnozrn, sa odlomcima {kriqaca i krupnim oblucima kvarca
15	▨	[KRIQAC	Raspadnut, delimi~no raspadnut ili kompaktan, sericitski, hloritski, sericitsko - muskovitski,albit-hloritski, filit, kornit i dr.
16	▨	DACIT I ANDEZIT	

Dg-12/84	Naziv bu{otine
149.51	Kota terena (pre rudarskih radova)

Apsolutne kote na profilu bu{otine

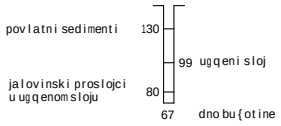
povlatni sedimenti
130
99 ugqeni sloj
jalovinski proslojci u ugqenom sloju
80
67
dno bu{otine

NPI	NIVO PODINSKE IZDANI
NKI	NIVO KROVINSKE IZDANI

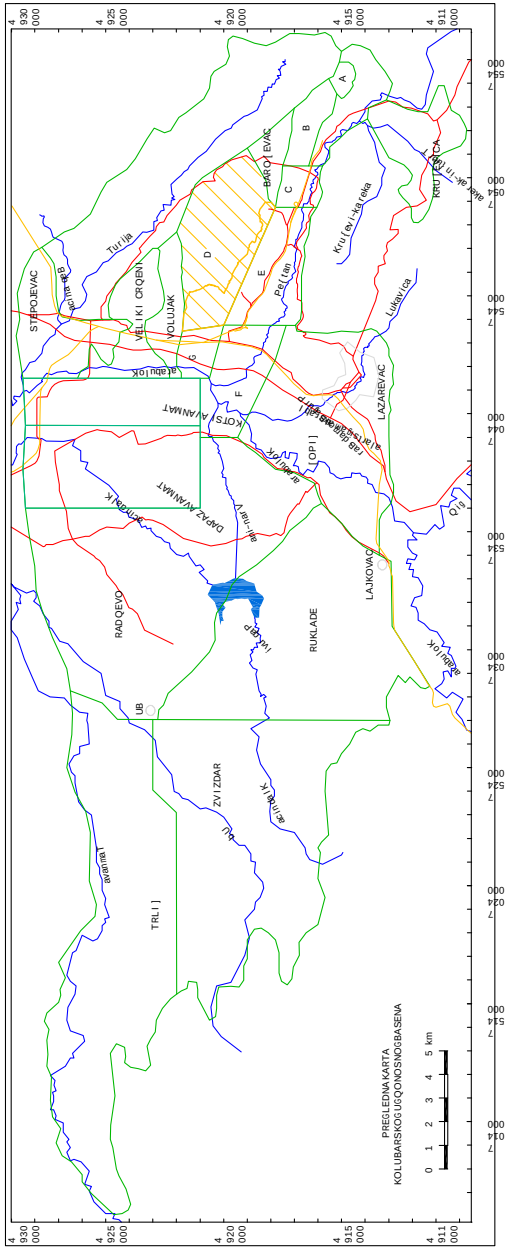
4 930 000
4 925 000
4 920 000
4 915 000
4 911 000
7 455 000
7 450 000
7 445 000
7 440 000
7 435 000
7 430 000
7 425 000
7 420 000
7 415 000
7 410 000
A
B
C
D
E
F
G
STEPOJEVAC
VELIKI CRQENI
VOLUJAK
BARO{EVAC
Turija
Kru{evi~ka reka
Pe{tan
Lukavica
KRU{EVICA
LAZAREVAC
LAJKOVAC
RUKLADE
RADQEVO
[OPI]
ZVIZDAR
TRLI]
UB
Qig
DAPAZ AVANMAT
KOTSI AVANMAT
TAMNAVA
PREGLEDNA KARTA KOLUBARSKOG UGQONOSNOG BASENA
0 1 2 3 4 5 km

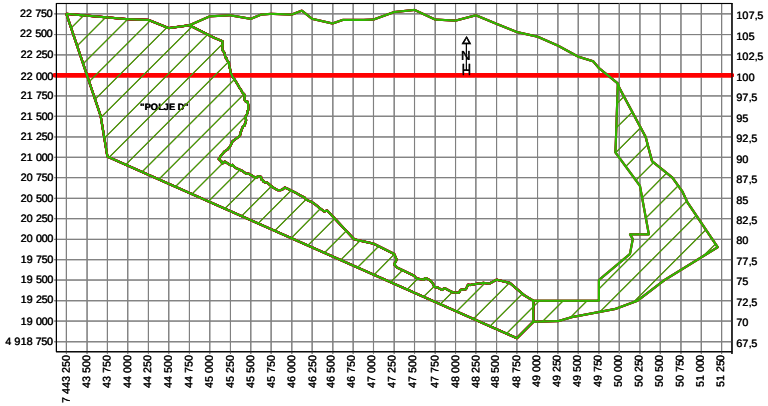
22 750
22 500
22 250
22 000
21 750
21 500
21 250
21 000
20 750
20 500
20 250
20 000
19 750
19 500
19 250
19 000
4 918 750
107,5
105
102,5
100
97,5
95
92,5
90
87,5
85
82,5
80
77,5
75
72,5
70
67,5
7 443 250
43 500
43 750
44 000
44 250
44 500
44 750
45 000
45 250
45 500
45 750
46 000
46 250
46 500
46 750
47 000
47 250
47 500
47 750
48 000
48 250
48 500
48 750
49 000
49 250
49 500
49 750
50 000
50 250
50 500
50 750
51 000
51 250
"POLJE D"
N

J.P. ELEKTROPRIVREDA SRBIJE
P.D. RUDARSKI BASEN "KOLUBARA" d.o.o.
OGRANAK "PROJEKT" LAZAREVAC

INVESTITOR:

Naziv crte`a:

GEOLO[KI PROFIL

X= 4 922 000

NAZIV PROJEKTA:

Razmera:	Datum:	Broj crte`a:
1:1000		